

OBECNÍ ÚŘAD VÝPRACHTICE

STAVEBNÍ ÚŘAD

Adresa: Výprachtice č.p. 3, 561 34 Výprachtice
Vyřizuje: Bc. Lukáš Lešíkar
Telefon: 465 391 132
E-mail: stavebniurad@obec-vyprachtice.cz

Č.j.: OUVY 776/2021
Sp.zn.: OUVYs 383/2021

Počet listů dokum.: 15
Počet listů příloh: 0
Spisový znak: 328.3

Ve Výprachticích dne 30.06.2021
Nabylo právní moci dne

VEŘEJNÁ VYHLÁŠKA ROZHODNUTÍ ÚZEMNÍ ROZHODNUTÍ

Výroková část:

Obecní úřad Výprachtice, Stavební úřad, jako stavební úřad příslušný podle § 13 odst. 1 písm. e) zákona č. 183/2006 Sb., o územním plánování a stavebním řádu (stavební zákon), ve znění pozdějších předpisů (dále jen "stavební zákon"), a dle § 11 odst. 1 písm. b) zákona č. 500/2004 Sb., správní řád, ve znění pozdějších předpisů (dále jen správní řád), v územním řízení posoudil podle § 94 stavebního zákona žádost o vydání územního rozhodnutí (dále jen „územního rozhodnutí“), kterou dne 24.03.2021 podal(a)

Obec Výprachtice, IČ: 00279765, Výprachtice 3, 561 34 Výprachtice

(dále jen "žadatel")

a na základě tohoto posouzení:

- I. **Vydává** podle § 79 a 94 stavebního zákona a § 9 vyhlášky č. 503/2006 Sb., o podrobnější úpravě územního rozhodování, územního opatření a stavebního řádu,

rozhodnutí o umístění stavby:

„Výprachtice – Rozšíření kanalizace Malá Strana, Hoblovna a Na Dole“,

na pozemcích parc. č. 491/1, 3303/2, 3169/1, 452, 453, 3162, 488, 2956/5, 415/2, 415/1, 2899/20, 411, st. 129, 487, 486, 482, 481, 479/3, 479/6, 334/1, 333, 3303/1, 3168/1, 332, 331, 2855/1, 3162, 319/2, 325, 414/3, 3148/55, 260/1, st. 101, 3235/1, 1867/1, 3228/1, 1875, 1880, 3229/1, 1932/2, 1931/2, 3230/1, 3157/1, 188, 189, 3148/1, 197/5, st. 67, 149, 148, 151, 3147, 3148/1, 120, st. 58, 195/1, 3149, 172/1, 3151/3, 3235/2, 1867/1, 3228/1, 1881/3, 1881/1, 1882, 3229/2, 1888, 1932/6, 3157/1, 3228/2, 197/6, 155/1 a 167/4 v katastrálním území Výprachtice

Záměr obsahuje:

- SO 01 – kanalizace – napojena na stávající kanalizaci zakončenou centrální ČOV
 - délka gravitační kanalizace je 2360 m – DE 250 a 200 mm
 - délka tlakové kanalizace je 52 m – DE 90x5,4
 - 1 ks čerpací stanice
- SO 02 – přípojné body
 - délka přípojných bodů je 195,5 m

(dále jen „záměr“).

II. Stanoví podmínky pro umístění záměru a projektovou přípravu záměru:

1. Záměr bude umístěn v souladu s dokumentací pro vydání územního rozhodnutí, která obsahuje situační výkres současného stavu území v měřítku katastrální mapy se zakreslením stavebního pozemku, požadovaným umístěním záměru, s vyznačením vazeb a vlivů na okolí, zejména vzdáleností od hranic pozemku a sousedních staveb. Záměr bude umístěn na výše uvedených pozemcích v katastrálním území Výprachtice, jak je zakresleno na připojeném situačním výkrese č. C.3.1 a C.3.2 v měřítku 1: 1000, kde je umístění záměru znázorněno.
2. Technické a objemové řešení záměru bude navrženo v souladu s předloženou dokumentací pro vydání územního rozhodnutí, jejímž zodpovědným projektantem a autorizovaným projektantem je Ing. Martin Jiruf, ČKAIT 0701162, datum 11/2019.
3. Budou splněny podmínky souhrnného stanoviska Městského úřadu Lanškroun, odbor životní prostředí, orgán ochrany přírody a krajiny, ze dne 20.04.2020 pod č.j. MULA 8780/2020:
 - a. Při realizaci stavby je nutné respektovat obecné podmínky ochrany rostlin a živočichů a dřevin podle § 5 a 7 zákona číslo 114/1992 Sb., o ochraně přírody a krajiny v platném znění (dále jen ZOPK). Při realizaci nesmí docházet k nadměrnému úhynu rostlin a zraňování nebo úhynu živočichů nebo ničení jejich biotopů. Při porušení podmínek obecné ochrany rostlin a živočichů je orgán ochrany přírody oprávněn zakázat nebo zamezit rušivou činnost.
 - b. Podle § 5 odst. 3 ZOPK jsou fyzické a právnické osoby povinny při provádění mj. stavebních prací postupovat tak, aby nedocházelo k nadměrnému zraňování nebo úhynu živočichů nebo ničení jejich biotopů, kterému lze zabránit technicky nebo ekonomicky dostupnými prostředky.
 - c. Podle § 7 odst. 1 ZOPK jsou dřeviny chráněny před poškozováním a ničením (a to nadzemní i podzemní část – kořenový systém).
 - d. Ve smyslu tohoto paragrafu vyžadujeme při provádění výstavby dodržování zásad Standardů AOPK 01 002 Ochrana stromů při stavební činnosti. Je třeba zajistit ochranu celé kořenové zóny (za kořenovou zónu se pokládá plocha půdy pod korunou stromů zvětšená o 1,5 m, u sloupových forem zvětšená o 5 m). V kořenové zóně dřevin by nemělo být prováděno žádné snižování či zvyšování terénu, výkopové práce ani ukládání materiálů, zeminy apod. V kořenovém prostoru dřevin se nemohou provádět výkopy.
 - e. Při realizaci staveních prací v blízkosti stromů bude dodržena dostatečná vzdálenost od nich. Výkopy nebudou vedeny blíže než 2,5 m od paty kmene. V případě zásahu do kořenové zóny budou použity bezvýkopové technologie (protlak), popř. budou práce provedeny tak, aby nedošlo k poškození kořenového systému. Výkopy v kořenové zóně budou prováděny ručně.
 - f. Inženýrské sítě realizované v blízkosti kořenové zóny dřevin budou zajištěny fólií proti prorůstání kořenů.
 - g. Stavební práce budou prováděny v souladu se SPPK A01 002:2014 Ochrana dřevin při stavební činnosti především musí být dodržovány následující zásady:
 - i. Výkopy musí být prováděny šetrnou technologií, například supersonickým vzduchovým rýčem, tlakovou vodou nebo ručním výkopem s opatrným postupem a selektivním přístupem k obnaženým kořenům.
 - ii. Kořeny s průměrem do 30 mm na hraně výkopu ve směru ke stromu je možné hladce přerušit.
 - iii. Kořeny s průměrem od 31 do 50 mm na hraně výkopu ve směru ke stromu budou zachovány. V případě nutnosti jejich přerušování je nutné individuální posouzení odborným dozorem. V případě nutného přerušování musí být přeříznuty hladkým řezem a ošetřeny adekvátním způsobem proti vysychání a mrazu.
 - iv. Kořeny s průměrem nad 50 mm je třeba zachovat bez poškození a chránit je proti vysychání a účinkům mrazu. Pouze ve výjimečných případech může odborný dozor rozhodnout o jejich přerušování, a to včetně následné analýzy stability

- stromu.
- v. Stěny otevřeného výkopu je nutné chránit ve směru ke stromu odpovídajícím způsobem proti vysychání a účinkům mrazu. Nutná je minimalizace doby otevření výkopu. Ochrana může být provedena například: zakrytím stěny pravidelně vlhčenou textilií, překrytím stěny výkopu vhodným materiálem, instalací průchodky a bezodkladným zasypaním.
 - vi. Pro snížení míry stresu stromů je v případě plánovaného otevření výkopu (například stavební jámy) na delší období než jeden měsíc doporučeno instalovat kořenovou clonu.
 - vii. Kořenová clona se instaluje jedno vegetační období před zahájením stavby, a to respektováním bodu i. – iv.
 - viii. Kořenová clona musí zasahovat pod prokořeněný prostor, minimálně však do hloubky 700 mm. Vnitřní strana kořenové clony (ve směru ke stromu) je uzavřena netkanou textilií a zajištěna proti sesuvu půdy. Ke kořenům je doplněn substrát schopný dobře držet vodu a propouštět vzduch.
 - ix. Instalovaná kořenová clona musí být pravidelně zavlažovaná. Kořenové clony je nutné udržovat vlhké v průběhu celého období stavby.
4. Budou splněny podmínky souhrnného stanoviska Městského úřadu Lanškroun, odbor životní prostředí, orgán v oblasti nakládání s odpady, ze dne 20.04.2020 pod č.j. MULA 8780/2020:
- a. Nekontaminovaná zemina vytěžená během stavební činnosti může být použita ve svém přirozeném stavu pouze v místě stavby. Využití mimo místo stavby se řídí vyhláškou č. 294/2005 Sb.
 - b. Neznečištěné dřevěné materiály, kterých se vlastník nemá úmysl zbavit, nejsou odpadem a mohou být dále využívány. Dřevo a dřevěné materiály znečištěné nelze spalovat a je nutné s nimi nakládat jako s odpadem.
 - c. O odpadech vznikajících v průběhu stavby a jejich odstranění nebo využití bude vedena evidence, kterou stavebník před závěrečnou prohlídkou stavby předloží příslušnému stavebnímu úřadu.
5. Budou splněny podmínky souhrnného stanoviska Městského úřadu Lanškroun, odbor životní prostředí, orgán ochrany ovzduší, ze dne 20.04.2020 pod č.j. MULA 8780/2020:
- a. Při realizaci předmětného záměru (zejména zemních a stavebních pracích, ale i pojezdu mechanizace vozidel) je nutné předcházet znečišťování ovzduší prachem. Vznikající prašnost musí být vhodným technickými a organizačními prostředky minimalizována.
6. Budou splněny podmínky souhrnného stanoviska Městského úřadu Lanškroun, odbor životní prostředí, orgán ochrany ZPF, ze dne 20.04.2020 pod č.j. MULA 8780/2020:
- a. Projednat včas provádění prací se všemi vlastníky, případně nájemci dotčeného pozemku náležejícího do zemědělského půdního fondu.
 - b. Provádět všechny práce v období vegetačního klidu tak, aby na ZPF a jeho vegetačním krytu došlo k co nejmenším škodám.
 - c. Počínat si při stavební činnosti tak, aby nedošlo k poškození pozemků náležejících do ZPF, k narušení hydrologických a odtokových poměrů zájmového území a učinit opatření k zabránění úniku pevných, kapalných a plyných látek poškozující zemědělský půdní fond a jeho vegetační kryt. Dojde-li vlivem realizace k poškození výše uvedených vodních poměrů na okolních zemědělských pozemcích, zajistí žadatel na svůj náklad nápravná opatření.
 - d. V trase kanalizace zajistí na vlastní náklady řádné provedení skrývky kulturních vrstev zeminy v šířce pracovního pruhu – 2 m, 354 s odděleným ukládáním ornice a podorničí a její opětovné rozprostření po provedení záhozu rýhy. Přitom nesmí dojít k promísení ornice a podorničí. Skrývka bude řádně uskladněna, zajištěna proti rozplavování, zaplevelování a odcizení.

- e. V trase kanalizace nebudou dotčeny jiné pozemky ZPF než ty, na kterých bude trasa umístěna dle předložené dokumentace.
 - f. Po ukončení nezemědělské činnosti uvést dotčené pozemky do původního stavu dle evidence operátu KN.
7. Budou splněny podmínky rozhodnutí Městského úřadu Lanškroun, odbor dopravy a silničního hospodářství, ze dne 11.08.2020 pod č.j. MULA 22591/2020:
- a. Podzemní vedení (kanalizační potrubí při akci: „Výprachtice rozšíření kanalizace Malá Strana, Hoblovna a Na Dole“) bude umístěno:
 - i. v silnici III/31118 v km 5,159 u domu č.p. 175 v obci Výprachtice příčným překopem dle předložené situační mapky (6,2 m);
 - ii. v silnici III/31118 v km 5,203 u mostu ev. č. 31118-2 v obci Výprachtice příčným překopem dle předložené situační mapky (3,0 m);
 - iii. v silnici III/31118 v km 5,217 u domu č.p. 181 v obci Výprachtice příčným překopem dle předložené situační mapky (5,6 m);
 - iv. v silnici III/31118 v km 5,282 u domu č.p. 172 v obci Výprachtice příčným překopem dle předložené situační mapky (4,6 m);
 - v. v silnici III/31118 v km 5,342 u domu č.p. 171 v obci Výprachtice příčným překopem dle předložené situační mapky (4,8 m);
 - vi. v silnici III/31118 v km 5,434 u domu č.p. 407 v obci Výprachtice příčným překopem dle předložené situační mapky (8,3 m);
 - vii. v silnici III/31118 v km 5,497 u domu č.p. 281 v obci Výprachtice příčným překopem dle předložené situační mapky (7,3 m);
 - viii. v silnici III/31118 v km 5159 až 5175 od domu č.p. 175 k č.p. 181 v obci Výprachtice podélným výkopem dle předložené situační mapky (16,0 m);
 - ix. v silnici III/31118 v km 5,175 až 5,196 od domu č.p. 181 k mostu ev. č. 31118-2 v obci Výprachtice podélným výkopem dle předložené situační mapky (21,0 m);
 - x. v silnici III/31118 v km 5,200 až 5,208 od mostu ev. č. 31118-2 k č.p. 174 v obci Výprachtice podélným výkopem dle předložené situační mapky (8,0 m);
 - xi. v silnici III/31118 v km 5,208 až 5,345 od domu č.p. 174 k č.p. 171 v obci Výprachtice podélným výkopem dle předložené situační mapky (137,0 m);
 - xii. v silnici III/31118 v km 5,551 až 6,111 od domu č.p. 155 k č.p. 20 v obci Výprachtice podélným výkopem dle předložené situační mapky (56,5 m).
 - b. Vlastníkem zařízení bude obec Výprachtice, Výprachtice 3, 561 34 Výprachtice.
 - c. Pozemní komunikace bude uvedena do původního stavu.
 - d. Výkopy budou zajištěny tak, aby nedošlo k úrazům chodců, ani jiného ohrožení bezpečnosti silničního provozu.
 - e. Dodavatel nebude bez předchozího povolení používat ani na přechodnou dobu pozemní komunikace jako skladiště materiálu, manipulační prostor pro mechanismy.
 - f. Rozhodnutí pro zvláštní užívání k umístění podzemního zařízení platí po dobu dvou let ode dne, kdy nabylo právní moci. Nepozbývá však platnost, pokud v této lhůtě bylo požádáno o vydání územního rozhodnutí případně stavebního povolení a pokud budou řádně splněny v něm stanovené podmínky.
 - g. Budou splněny podmínky Správy a údržby silnic Pardubického kraje, úsek majetkové správy Ústí nad orlicí, ze dne 09.09.2019 pod č.j. SUSPK/8178/2019.
 - h. Na pozemní komunikaci nebude nanášeno bláto a jiné nečistoty.
 - i. Po vydání stavebního povolení v dostatečném časovém předstihu (min. 30 dní) před vlastním zahájením prací bude příslušným zhotovitelem stavebních prací předložena žádost s obsahem dle § 40 odst. 5 vyhlášky 104/1997 Sb., kterou se provádí zákon o pozemních komunikacích, o vydání povolení zvláštního užívání pozemní komunikace pro provádění stavebních prací (podle § 25 odst. 6 písm. c) bod 3 zákona č. 13/1997 Sb.).

- j. Toto rozhodnutí nenahrazuje vyjádření Městského úřadu Lanškroun, odboru investic a majetku, památková péče.
 - k. Toto rozhodnutí, po nabytí právní moci, se stává pro příslušný stavební úřad podkladem pro územní rozhodnutí a pro stavebníka nedílnou součástí žádosti o vydání územního rozhodnutí, pokud je v této věci jej nutné vydávat.
 - l. Neplnění podmínek tohoto rozhodnutí ze strany žadatele zakládá možnost silničnímu správnímu úřadu odejmout fyzické nebo právnické osobě vydané povolení v souladu s § 25 odst. 3 zákona č. 13/1997, ve znění pozdějších předpisů. Případně uložit pokutu podle ustanovení § 42a zákona č. 13/1997 Sb., ve znění pozdějších předpisů, až do výše 500 000 Kč.
 - m. Při provádění stavebních prací na pozemní komunikaci, při kterých by mohlo dojít k poškození vedení, je vlastník vedení povinen na výzvu vlastníka uvedené pozemní komunikace zajistit bezplatně potřebné náklady a odborný dozor.
8. Budou splněny podmínky souhlasu vlastníka komunikace Správy a údržby silnic Pardubického kraje, ze dne 09.09.2019 pod č.j. SUSPK/8178/2019:
- a. K umístění kanalizačního potrubí v silnici III/31118 musí být vydáno rozhodnutí silničního správního úřadu (MÚ Lanškroun, odbor dopravy a silničního hospodářství) ke zvláštnímu užívání silnice – umístění inženýrské sítě (§ 25 zákona č. 13/1997 Sb.).
 - b. Minimálně 1 měsíc před prováděním vlastních stavebních prací požádá zhotovitel silniční správní úřad o vydání rozhodnutí ke zvláštnímu užívání silnice – provádění stavebních prací v silničním pozemku.
 - c. Držitel souhlasu ručí za bezpečnost účastníků silničního provozu v místě zvláštního užívání silnice a za případné škody jim zvláštním užíváním silnice způsobené do doby protokolárního předání opravené silnice zpět Správě a údržbě silnic Pardubického kraje (dále jej SÚS Pk) a za případné škody vzniklé vinou vad vzniklých po dobu záruční doby.
 - d. Držitel souhlasu zajistí místo zvláštního užívání silnice po celou dobu do předání zpět SÚS Pk dle potřeby dopravním značením projednaným s Policií ČR Di Ústí nad Orlicí a silničním správním úřadem.
 - e. Termín definitivní opravy vozovky: do jednoho roku po dokončení provizorní úpravy po provedení stavebních prací v rozsahu celé šíře vozovky.
 - f. S veškerým vykopaným materiálem bude naloženo v souladu se zákonem č. 185/2001 Sb., ve znění pozdějších předpisů.
 - g. Kanalizace nebude umístěna do mostního objektu.
 - h. Umístěná inženýrská síť zůstane ve vlastnictví investora.
 - i. Tento souhlas ke zvláštnímu užívání silnice – umístění inženýrských sítí, je vydán dle předložené projektové dokumentace: „Výprachtice rozšíření kanalizace Malá Strana, Hoblovna a Na Dole“, datum 07/2019 až 09/2019, projektant Ing. Hanuš, společnost Vodovody a kanalizace Jablonné nad Orlicí, a.s.
 - j. Před zahájením stavebních prací bude mezi investorem a zhotovitelem akce a Správou a údržbou silnic Pardubického kraje uzavřena smlouva o podmínkách zřízení stavby a předáno staveniště.
 - k. Provádění stavebních prací v silničním pozemku bude probíhat mimo zimní období (01.11. – 31.03.).
 - l. Živičný kryt vozovky musí být proříznut, aby nedošlo k olamování okrajů.
 - m. Asfaltobetonové vrstvy vozovky budou provedeny napojením na stávající vozovku překrytím ložné vrstvy o 0,50 m a obrusné vrstvy překrytím o 1,00 m na každou stranu od kraje rýhy (platí pro příčné překopy i podélné rýhy). Veškeré spáry v živičném krytu budou proříznuty a ošetřeny vhodnou technologií – zalitím modifikovanou pružnou asfaltovou zálivkou nebo natavovacím páskem. Případné odvodňovací proužky budou

obnoveny.

- n. V případě, že překop pro uložení kanalizačního řadu bude ve vzdálenosti menší, než 1 m od kraje vozovky bude silnice dobudována v plné konstrukci až do kraje vozovky.
 - o. V případě, že dojde ke směrovému vybočení, bude silnice dobudována v plné konstrukci až do kraje vozovky.
 - p. V případě, že vzdálenost příčných překopů bude menší než 20 m, bude obrusná vrstva vozovky obnovena mezi těmito překopy v celé šíři vozovky.
 - q. U podélných rýh ve vozovce bude obnovení ložné vrstvy krytu s přesahem 0,50 m za okraj rýhy ba obě strany.
 - r. Realizace domovních přípojek bude současně se stokami.
 - s. Obrusná vrstva bude vždy nově položena podle rozsahu přes celý jízdná pruh (nezasáhne-li zásah s přesahy do druhého jízdního pruhu) nebo v celé šíři vozovky (zasáhne-li zásah s přesahy do obou (více) jízdních pruhů). V případě nové výstavby nebo rekonstrukce chodníků budou podmínky pro výpravu stanoveny individuálně, s ohledem na aktuální stav silnice.
 - t. Musí být zachováno stávající odvodnění silnic. V případě, že dojde k poškození odvodňovacího zařízení komunikace či zhoršení odvodnění komunikace v místě stavby, bude na náklady investora stavby provedeno takové opatření, které zajistí řádné a funkční odvodnění silnice.
 - u. Vytěžený a stavební materiál bude ukládán mimo silnici.
 - v. Zemní plán komunikace bude v místě zásahu zhutněna na modul přetvárnosti $E_{\text{def},2} = 45$ MPa a šterkodrt' ŠDA s modulem přetvárnosti $E_{\text{def},2} = 80$ MPa (bude doloženo statickou zatěžovací zkouškou za přítomnosti správce komunikace, který si určí místo a počet provedených zkoušek).
 - w. Před obnovením provozu po místě zvláštního užívání silnice bude provedena provizorní oprava výkopu dle TP č. 146 MD ČR (bez rozšíření a pásky, asfaltovou obalovanou směsí o tloušťce 6 cm).
 - x. Nebude dotčeno svislé dopravní značení a ostatní silniční příslušenství. Zasáhne-li výprava krytu vozovky do vodorovného dopravního značení, musí být obnoveno, na základě pokynů správce pozemní komunikace (vedoucí cestmistr Ústí and Orlicí, pracovník oddělení majetkové správy) na náklady investora stavby.
 - y. O dodržení uvedených podmínek bude provedena fotodokumentace za použití měřidla (krytí, přesah krytové vrstvy, atd.), která bude se zápisem o hutnění předložena při předání opravené vozovky pracovníku SÚS Pk, oddělení majetkové správy Ústí and orlicí. Po úhradě částky dle smlouvy o podmínkách zřízení stavby bude o provedené opravě vozovky sepsán předávací protokol a začne běžet záruční doba 36 měsíců.
 - z. Pro převzetí zásahu bude vždy doložen:
 - i. doklad o provedení statické zatěžovací zkoušky pláně vozovky a podkladní šterkodrtě – pokud nebude možné technicky provést statickou zatěžovací zkoušku pláně, bude nemožnost na místě provádění zkoušky odsouhlasena zaměstnancem Správy a údržby silnic Pardubického kraje, dohodnut jiný způsob hutnicí zkoušky a změna zaznamenána ve stavebním deníku.
 - ii. Fotodokumentace za použití měřidla dokládající splnění výše uvedených podmínek (hloubka uložení, přesahy vrstev vozovky, provedení měření hutnění).
9. Budou splněny podmínky závazného stanoviska Městského úřadu Lanškroun, odbor životního prostředí, orgán lesního hospodářství, ze dne 29.06.2020 pod č.j. MULA 17969/2020:
- a. Investor požádá před započítím stavby o dočasné odnětí pozemků – p.č. 481 a p.č. 482 po dobu výstavby z pozemků plnicích funkce lesa a po dokončení stavby a jejím zaměření bude požádáno o dočasné nebo trvalé odnětí, popř. o omezení PUPFL.
 - b. Při realizaci je nutno dbát základních povinností k ochraně pozemků určených k plnění

- funkcí lesa uvedených v § 13 lesního zákona.
- c. Výkopky zeminy ani jiný materiál nesmí být ukládány na pozemky určené k plnění funkcí lesa.
 - d. Nedojde k žádnému kácení ani poškození (nadzemních i podzemních částí) lesních stromů na lesních pozemcích ani na hranicích lesních pozemků.
 - e. Stavba bude umístěna v souladu a v rozsahu dle předloženého situačního záznamu.
 - f. Při realizaci musí být dodrženy požární předpisy, zvláště § 20 zákona č. 289/1995 Sb., o lesích a o změně a doplnění některých zákonů, zákaz některých činností v lese a v jeho ochranném pásmu.
 - g. Nebude znemožněn nebo omezen přístup na lesní pozemek a stavba bude viditelně označena.
 - h. Případný vstup na lesní pozemek z důvodu spojeného se stavbou, bude vlastníkovému lesního pozemku oznámen předem a s dostatečným předstihem.
 - i. Výjimka se uděluje na základě žádosti Vodovody a kanalizace Jablonné nad Orlicí.
 - j. Vznikne-li současně, nebo případně budoucímu vlastníku dotčeného lesního pozemku jakákoliv majetková újma z důvodu stavby nebo s ní spojené činnosti, je stavebník vlastníkovému lesního pozemku povinen tuto újmu nahradit. Stavebník je povinen při realizaci stavby co nejvíce šetřit práva vlastníka lesního pozemku.
 - k. Žadatel i investor jsou tímto upozorněni na skutečnost nebezpečí blízkosti lesních prostorů a na to, že stavba a její samotný provoz není a nebude důvodem předčasného odtěžení nebo těžby dřevin na dotčených pozemcích.
 - l. MěÚ Lanškroun, odbor ŽP, nynější ani budoucí vlastníci dotčených lesních pozemků, obec Výprachtice, ani LČR s.p., LS Lanškroun jako vlastníci i OLH neodpovídají za případné škody způsobené lesním provozem nebo přírodními vlivy a živly (pád stromů, částí korun, větví, vývraty apod.).
10. Budou splněny podmínky stanoviska Městského úřadu Lanškroun, odbor investic a majetku, památková péče, ze dne 28.12.2020 pod č.j. MULA 35946/2020:
- a. během provádění zemních prací budou respektovány podmínky k výkonu archeologického dozoru příp. záchranného archeologického výzkumu ve smyslu § 22 zákona č. 20/1987 Sb., o státní památkové péči, ve znění pozdějších předpisů. Doklad o oznamovací povinnosti bude předložen při kolaudaci.
 - b. upozorňujeme, že trasa kanalizace vede v blízkosti venkovské události č.p. 233, nemovitě kulturní památky r. č. 30200/6-4104 ležící na st. p. č. 61 a fary č.p. 180, nemovitě kulturní památky r. č. 27085/6-4103 ležící na pozemku st. p. č. 106. V případě změny trasy a zasažení těchto pozemků stavbou je vlastníci (popř. zplnomocněná osoba) povinen, vyžádat si předem závazné stanovisko orgánu státní památkové péče – tj. Městského úřadu Lanškroun, odboru investic a majetku (§ 14 odst. 1 zákona č. 20/1987 Sb., o státní památkové péči, v platném znění).
11. Budou splněny podmínky rozhodnutí obecního úřadu Výprachtice, silničního správního úřadu, ze dne 10.09.2020 pod č.j. OUVY 896/2020:
- a. Uložení inženýrských sítí do tělesa MK bude provedeno podélným výkopem v krajnici MK a překopem, podle žadatelem předloženého situačního plánu.
 - b. Výkopové práce budou prováděny za dodržení bezpečnostních předpisů a norem ČSN. Výkop musí být zabezpečen proti případnému pádu do výkopu, zejména v noci (osvětlení, ohrazení apod.). Označení zajistí stavebník na vlastní náklady.
 - c. Veškeré využití pozemky budou neprodleně uvedeny do původního stavu.
 - d. Před vlastní realizací stavby požádá zhotovitel prací Obecní úřad Výprachtice o povolení zvláštního užívání komunikace pro stavební práce, ve smyslu § 25 odst. 6 písm. c) zákona o pozemních komunikacích.
 - e. Tímto rozhodnutím silniční správní úřad dává souhlas k umístění zařízení do MK,

- povolení však nenahrazuje stavební povolení.
- f. Rozhodnutí je vydáno pro účely umístění stavby v území. Platnost rozhodnutí se stanovuje do ukončení životnosti inženýrských sítí.
 - g. Nesplnění podmínek tohoto rozhodnutí lze posuzovat jako porušení předpisů pro zvláštní užívání komunikací.
12. Budou splněny podmínky stanoviska správce povodí – Povodí Moravy, s.p., ze dne 16.03.2020 pod č.j. PM-52095/2019/5203/Ko:
- a. Jakákoliv odchylka od výkresu D1 (vyjma níže uvedených) od provedení chráničky křížení kanalizace, bude předem projednána a odsouhlasena provozem Šumperk, Temenická 52, 787 01 Šumperk, tel.: 583 301 293, mob.: 724 623 873, e-mail: brezina@pmo.cz
 - b. Rovnanina a záhozová patka bude provedena z LK o min. hmotnosti 200 kg. Patka bude založena min 60 cm pod stávající dno.
 - c. Obetonování chráničky v trase AG bude železobetonem v tl. min. 15 cm po celém obvodu – detaily budou řešeny na místě.
 - d. V rámci údržby a správy, musí být PM umožněn přístup k vodním tokům. Uložení přípojky bude pod koryty vodních toků do vzdálenosti 6 m od břehových hran uloženo v chráničce odolné pro pojezd těžké mechanizace o hmotnosti 25 t. Odolnost zatížením min. 25 t bude splňovat i uložení kanalizace v souběhu s mostním objektem a tokem IDVT 10196724 a to min. ve vzdálenosti 6 m na každou stranu od břehových hran.
 - e. Žádná nová kanalizační šachta nebude umístěna ve vzdálenosti pod 6 m od břehové hrany toku.
 - f. Při křížení kanalizace s vodními toky musí být vycházeno z normy ČSN 75 2130 „Křížení a souběh vodních toků s dráhami, pozemními komunikacemi a vedeními“, ČSN 73 6005 „Prostorové uspořádání sítí technického vybavení“.
 - g. Práce při křížení obou toků, budou v průběhu stavby odsouhlaseny PM, provozem Šumperk, Temenická 52, 787 01 Šumperk, tel.: 583 301 293, mob.: 724 623 873, e-mail: brezina@pmo.cz. Přizvání k provádění jednotlivých fází bude min. v tomto rozsahu: U trasy stoky AG bude provoz Šumperk přizván před obetonováním chráničky a při jejím provádění, dále při provádění opevnění rovnaninou a zakrytí obetonované chráničky opevněním. U trasy stoky A bude provoz Šumperk přizván v rámci umístění bet. pilířů, při jejich založení a umístění chráničky. V jakékoliv fázi provádění může příslušný správce toků upravit podmínky uložení dané tímto vyjádřením s ohledem na terénní podmínky – písemně, např. zápisem ve stavebním deníku.
 - h. Terén v okolí vodního toku bude po stavbě upraven do původní nivelety, niveleta nesmí být výše uvedeným záměrem jakkoli zvýšena.
 - i. Pozemek parc. č. 3303/01 se nachází v záplavovém území VVT Moravská Sázava. Upozorňujeme, že PM nebude zodpovídat za případné škody na majetku, které mohou investorovi vzniknout při průchodu velkých vod.
 - j. Koryto vodního toku bude v místech dotčení stavbou opraveno do původních parametrů, a v místech chybějícího travního drnu budou svahy ohumusovány a osety travním semenem.
 - k. Investor stavby a zařízení v záplavových územích, korytech vodních toků nebo sousedících s nimi je povinen udržovat svůj majetek v řádném stavu tak, aby byl zabezpečen proti škodám způsobeným vodou, odchodem ledů a neohrožoval plynulý odchod vod, a to i v případě povodní. Povinnost vlastníků pozemků a staveb ležících v záplavovém území a v blízkosti vodního toku jsou dány ustanovením § 52 a § 85 zákona č. 254/2001 Sb., ve znění pozdějších předpisů.
 - l. Veškeré stavby vzniklé v rámci této akce budou v majetku investora.
 - m. V záplavovém území nebudou prováděny žádné terénní úpravy ani stavby neuvedené

- v předložené PD. Terén v záplavovém území musí mít zachovanou stávající niveletu.
- n. Při výkopových pracích nebude materiál ukládán do záplavového území a bude zabráněno jeho erozivnímu smyvu do koryta vodního toku. Veškerý přebytečný materiál musí být po ukončení prací beze zbytku odstraněn.
 - o. V případě použití nebezpečných látek při výstavbě, které by mohly negativně ovlivnit jakost povrchových nebo podzemních vod, je nutné postupovat tak, aby bylo zabráněno jejich únikům či úkapům. Závadný a lehce odplavitelný materiál nebude volně skladován na břehu ani v blízkosti vodního toku.
 - p. Při stavbě ani při jejím provozování nesmí dojít ke zhoršení kvality povrchových a podzemních vod a k ohrožení jejich nezávadnosti.
 - q. Správce toku – PM, provozem Šumperk, Temenická 52, 787 01 Šumperk, tel.: 583 301 293, mob.: 724 623 873, e-mail: brezina@pmo.cz bude přizván k závěrečné kontrolní prohlídce stavby.
13. Budou splněny podmínky společnosti ČEZ Distribuce, a.s., Děčín, ze dne 28.06.2019 pod zn. 1104680869:
- a. Požadujeme trvalý přístup pro pracovníky ČEZ k našim zařízením pro provozování a údržbu
 - b. V průběhu stavby ani po jejím zakončení nesmí být ohrožen provoz vedení NN, VN, kNN, TS, uzemňovací soustavy ani provoz jiného zařízení v majetku ČEZ
 - c. Budou dodrženy vzdálenosti dle platných norem, zejména ČSN_736005, PNE_333301 a PNE_333302
 - d. stavbou nesmí být snížena hloubka uložení kabelů ani snížena výška vodičů nad terénem
 - e. Podle § 46 energetického zákona č. 458/200 Sb., v platném znění mají energetická zařízení ochranná pásma: trafostanice TS má ochranné pásmo 10 m od hrany půdorysu stanice; vedení VN mají ochranné pásmo 7 m na každou stranu od krajního vodiče, vedení kNN má ochranné pásmo 1 m na každou stranu od pláště kabelu, vedení NN nemá ochranné pásmo
 - f. Před zahájením zemních prací bude požádáno o vytyčení stávajícího podzemního vedení v majetku ČEZ Distribuce a.s.
 - g. Zemní práce do vzdálenosti 1 m od kabelu musí být prováděny zásadně ručně, bez použití mechanizace; v případě kontaktu s kabelem a před jeho záhozem požádejte o provedení kontroly uložení pracovníka ČEZ, případně požádejte o bezproudí tohoto kabelu
 - h. V případě poruchy kabelu v dotčeném území zajistí prováděcí firma (popř. investor stavby) výkopové práce a práce potřebné pro opravu kabelu, s uvedením terénu do původního stavu, na vlastní náklady
 - i. Veškeré kanalizační šachty budou mimo ochranné pásmo kNN a kVN
 - j. Nesmí být narušena stabilita podpěrných bodů (sloupů) NN, VN ani TS
 - k. Minimální vzdálenost veškerých staveb, výkopů a oplocení od stávajících podpěrných bodů musí být pro vedení NN – 1 m, pro vedení VN – 2 m a pro TS – 5 m
 - l. V ochranném pásmu VN: je zakázáno použití jeřábů a jím podobných zařízení, a je zakázaná práce s mechanizačními prostředky, při které může dojít k přiblížení k vodiči VN na vzdálenost kratší než 5 m; v opačném případě požádejte o vypnutí vrchního vedení VN. Nesmí být křížovány žádné stavby, skládky materiálu, zeminy, hořlavých nebo výbušných látek ani s takovými látkami manipulováno bez souhlasu ČEZ.
 - m. Při provádění činností v blízkosti zařízení distribuční soustavy a v jejich ochranných pásmech nesmí být prováděny činnosti, které by mohly mít za následek ohrožení života, zdraví či majetku osob, bezpečnosti a spolehlivosti provozu elektrického zařízení distribuční soustavy nebo znemožňující či podstatně znesnadňující jeho údržbu.
 - n. Všichni pracovníci provádějící činnost musí být prokazatelně poučeni o práci v blízkosti či v ochranném pásmu elektrického zařízení a seznámení s jeho polohou.

- o. Případný požadavek na úpravu distribuční sítě bude řešen dle § 47 energetického zákona č. 458/2000 Sb. v platném znění formou přeložky zařízení distribuční soustavy
14. Budou splněny podmínky společnosti CETIN, a.s., ze dne 14.07.2020 pod zn. 682487/20:
 - a. Na žadatelem určeném a vyznačeném Zájmovém území se vyskytuje SEK společnosti CETIN a.s..
 - b. Společnost CETIN, a.s., za podmínky splnění bodu (III) tohoto vyjádření souhlasí, aby stavebník a/nebo žadatel, je-li stavebníkem v zájmovém území vyznačeném v žádosti, provedl stavbu a/nebo činnosti povolené příslušným správním rozhodnutím vydaným dle stavebního zákona.
 - c. Stavebník a/nebo žadatel, je-li stavebníkem je povinen řídit se Všeobecnými podmínkami ochrany SEK, které jsou nedílnou součástí Vyjádření.
 - d. Pro případ, že bude nezbytné přeložení SEK, zajistí vždy takové přeložení Sek její vlastní, společnost CETIN a.s. Stavebník, který vyvolal překládku SEK je dle ustanovení § 104 odst. 17 Zákona o elektrických komunikacích povinen uhradit společnosti CETIN a.s. veškeré náklady na nezbytné úpravy dotčeného úseku SEK, a to na úrovni stávajícího technického řešení.
 - e. Pro účely přeložení SEK dle bodu (IV) tohoto Vyjádření je stavebník povinen uzavřít se společností CETIN a.s. Smlouvu o realizaci překládky SEK.
15. Projektová dokumentace pro stavební povolení bude vypracována v souladu s výše zmíněnými podmínkami a stavební řízení bude vedeno u místně a věcně příslušného stavebního úřadu a to Městského úřadu Lanškroun, odbor životního prostředí, vodoprávní úřad.

Účastníci řízení podle § 27 odst. 1 správního řádu, na něž se vztahuje rozhodnutí správního orgánu:

Obec Výprachtice, IČ: 00279765, Výprachtice 3, 561 34 Výprachtice

Odůvodnění:

Dne 24.03.2021 podal žadatel žádost o vydání změny rozhodnutí o umístění záměru. Tímto dnem bylo zahájeno územní řízení.

K žádosti byla připojena dokumentace pro vydání územního rozhodnutí, závazná stanoviska dotčených orgánů, stanoviska vlastníků technické infrastruktury, jiná práva k pozemkům dotčených stavbou a další dokumenty potřebné pro vydání územního rozhodnutí.

Stavební úřad oznámil zahájení územního řízení veřejnou vyhláškou pod č.j.: OUVY 415/2021 ze dne 09.04.2021 známým účastníkům řízení a dotčeným orgánům doručil oznámení jednotlivě dle ust. § 87 stavebního zákona. Současně podle ustanovení § 87 odst. 1 stavebního zákona upustil od ústního jednání, protože žádost poskytla dostatečný podklad pro posouzení navrhovaného záměru a stanovení podmínek k jeho umístění, a stanovil, že ve lhůtě do 15 dnů od doručení tohoto oznámení mohou účastníci řízení uplatnit své námitky a dotčené orgány svá závazná stanoviska.

Dále stavební úřad podle § 36 odst. 3 správního řádu vyrozuměl účastníky řízení, že ve lhůtě do 5 dnů po skončení výše uvedené lhůty pro podání námitek, se mohou vyjádřit k podkladům rozhodnutí.

Stavební úřad v provedeném řízení přezkoumal předloženou žádost, projednal ji s účastníky řízení a dotčenými orgány a zjistil, že jejím uskutečněním nebo užíváním nejsou ohroženy zájmy chráněné stavebním zákonem, předpisy vydanými k jeho provedení a zvláštními předpisy.

Stavební úřad posuzoval záměr žadatele v souladu s ustanovením § 90 stavebního zákona. Pro území s navrhovanou stavbou je vydán územní plán obce Výprachtice. Umístění záměru je v souladu s vydanou územně plánovací dokumentací – územním plánem obce Výprachtice dle předloženého závazného stanoviska Městského úřadu Lanškroun, odboru stavební úřad, orgán územního plánování, ze dne 17.12.2020 pod č.j. MULA 35371/2020/SU/Mv.

Podkladem pro vydání tohoto společného souhlasu je závazné stanovisko dotčeného orgánu:

- závazné (souhrnné) stanovisko Městského úřadu Lanškroun, odbor životního prostředí, ze dne 20.04.2020 pod č.j.: MULA 8780/2020
- závazné stanovisko Městského úřadu Lanškroun, odbor stavební úřad, orgán územního plánování,

ze dne 17.12.2020 pod č.j.: MULA MULA 35371/2020/SU/Mv

- závazné stanovisko Městského úřadu Lanškroun, odbor životního prostředí, orgán lesního hospodářství, ze dne 29.06.2020 pod č.j.: MULA 17969/2020

Byla doložena stanoviska vlastníků a správců veřejné dopravní a technické infrastruktury:

- sdělení společnosti ČEZ Distribuce, a.s. Děčín, ze dne 19.11.2020 pod zn. 0101416927
- souhlas s projektovou dokumentací společnosti ČEZ Distribuce, a.s. Děčín, ze dne 26.06.2020 pod zn. 1109578847
- vyjádření společnosti CETIN, Česká telekomunikační infrastruktura, a.s., Praha 3, ze dne 14.07.2020 pod č.j.: 682487/20
- stanovisko společnosti GridServices, s.r.o., Brno, ze dne 27.07.2020 pod zn. 500212589
- vyjádření o existenci sítí společnosti Nordic Telecom 5G, a.s., ze dne 27.07.2020 pod č.j. 2020-2707082400
- vyjádření k existenci sítí obce Výprachtice, ze dne 16.11.2020 pod č.j. OUVY 1169/2020

Dále bylo doloženo:

- sdělení Městského úřadu Lanškroun, odboru investic a majetku, orgán památkové péče, ze dne 28.12.2020, pod č.j. MULA 35946/2020
- rozhodnutí Městského úřadu Lanškroun, odbor dopravy a silničního hospodářství, ze dne 11.08.2020 pod č.j. MULA 22591/2020
- souhlas vlastníka pozemní komunikace Správy a údržby silnic Pardubického kraje, ze dne 09.09.2019 pod č.j. SUSPK/8178/2019
- rozhodnutí Obecního úřadu Výprachtice, silniční správní úřad, ze dne 10.09.2020, pod č.j. OUVY 896/2020
- Smlouva o uzavření budoucí smlouvy o připojení odběrného elektrického zařízení k distribuční soustavě do napěťové hladiny 0,4 kV (NN) číslo: 20_SOB01_4121626185
- stanovisko Krajského úřadu Pardubického kraje, odbor životního prostředí a zemědělství, ze dne 31.07.2020 pod č.j. 56312/2020/OŽPZ
- stanovisko správce povodí – Povodí Moravy s.p., ze dne 13.03.2020 pod č.j. PM-52095/2019/5203/Ko

Při posuzování a rozhodování stavební úřad vycházel ze spolehlivě zjištěných důkazů, které posuzoval jednotlivě i ve vzájemných souvislostech, řídil se platnými právními předpisy, zejména stavebním zákonem, vyhláškou č. 503/2006 Sb., o podrobnější úpravě územního rozhodování, územního opatření a stavebního řádu, v platném znění, vyhláškou č. 501/2006 Sb., o obecných požadavcích na využívání území, správním řádem. Návrh je v souladu s požadavky na veřejnou dopravní a technickou infrastrukturu, s požadavky zvláštních právních předpisů a se stanovisky dotčených orgánů podle zvláštních právních předpisů.

Dokumentace pro vydání územního rozhodnutí je vypracována v souladu s přílohou č. 1 k vyhlášce č. 499/2006, o dokumentaci staveb, v platném znění, a je zpracována osobou oprávněnou k výkonu činnosti ve smyslu § 158 stavebního zákona.

Stavební úřad se zabýval otázkou účastníků řízení podle § 87 stavebního zákona. Přitom vzal v úvahu druh, rozsah a účel předmětného záměru včetně možného způsobu jejího provádění, dopad na zájmy chráněné stavebním zákonem a jeho prováděcími předpisy a dospěl k závěru, že rozhodnutím mohou být kromě žadatele přímo dotčena vlastnická nebo jiná práva k pozemkům a stavbám na nich níže uvedených osob, a proto jim přiznal postavení účastníka řízení.

Účastníci řízení - další dotčené osoby:

- Formánek Zdeněk, č. p. 29, 56134 Výprachtice
Povodí Moravy, s.p., Dřevařská 932/11, Veveří, 60200 Brno, IDDS: m49t8gw
- Donát Karel, č. p. 113, 56134 Výprachtice
- Donátová Barbara, č. p. 113, 56134 Výprachtice
- Česká republika, Státní pozemkový úřad, Husinecká 1024/11a, Žižkov, 13000 Praha 3, IDDS: 49per3

Hajnovičová Jana, T. G. Masaryka 306, Ostrovské Předměstí, 56301 Lanškroun
Skalický David, Výprachtice 26, 56134
Smejkal Josef, Výprachtice 229, 56134
Kolenyak Bernard, Výprachtice 402, 56134
Kolenyaková Hana, Výprachtice 402, 56134
Lechnýřová Růžena, Havlíčkova 146, Žichlínské Předměstí, 56301 Lanškroun
Csillag Tibor MUDr., K Juliáně 126, Přední Kopanina, 16400 Praha 6
Nápravník Jiří Ing. arch., Výprachtice 187, 56134, IDDS: 7pkpj3
Nápravníková Hana, Výprachtice 187, 56134
Kuběnka Zdeněk, č. p. 345, 56134 Výprachtice
Kobzová Marie, č. p. 106, 56134 Výprachtice
Mertová Jana, č. p. 265, 78803 Nový Malín
Heger Kamil, Výprachtice 243, 56134
Chaloupek Jiří, Výprachtice 126, 56134
Skalický Petr, č. p. 188, 56134 Výprachtice
Doleček Václav, č. p. 181, 56134 Výprachtice
Dolečková Ivana, č. p. 181, 56134 Výprachtice
Správa a údržba silnic Pardubického kraje, Doubravice 98, 53353 Pardubice, IDDS: ffhk8fq
Beran Jindřich, č. p. 298, 56301 Výprachtice
Hegrová Ladislava, č. p. 170, 56134 Výprachtice
Ptáček Milan, Kosmonautů 543/8, 78901 Zábřeh
Merta Kamil, č. p. 164, 56134 Výprachtice
Fajt Václav, č. p. 174, 56134 Výprachtice
Šebková Vlasta, Karla IV. 2591, Zelené Předměstí, 53002 Pardubice
Chaloupková Marie, Nádražní 165, Žichlínské Předměstí, 56301 Lanškroun
Bařka Zdeněk, Dubňanská 149, 69605 Milotice
Bařková Olga, Dubňanská 149, 69605 Milotice
Rožnovská Hana, č. p. 148, 56134 Výprachtice
Rožnovský Leoš, č. p. 148, 56134 Výprachtice
Navrátil Aleš, Vodní 57, 78345 Senice na Hané
Hejlová Marie, č. p. 205, 56134 Výprachtice
Minář Jiří, třída Edvarda Beneše 1414/31, Nový Hradec Králové, 50012 Hradec Králové
Minářová Květa, třída Edvarda Beneše 1414/31, Nový Hradec Králové, 50012 Hradec Králové
Hegr Milan, č. p. 170, 56134 Výprachtice
Tosto Alexandra, č. p. 172, 56134 Výprachtice
Pauková Lidmila, Kovanecká 2390/5, Libeň, 19000 Praha 9
Blažková Daniela Ing., Zvonařovská 2259/4, Libeň, 18000 Praha 8
Holubcova Barbara Zdzisława, Výprachtice 113, 56134 Výprachtice
Holubec Petr, Výprachtice 113, 56134 Výprachtice
Skalická Katarína, Výprachtice 188, 56134 Výprachtice
Skalický Josef, Výprachtice 188, 56134 Výprachtice
CETIN a.s., Českomoravská 2510/19, 190 00 Praha 9, IDDS: qa7425t
ČEZ Distribuce, a. s., Teplická 874/8, Děčín IV-Podmokly, 40502 Děčín, IDDS: v95uqfy
Hypoteční banka, a.s., Radlická 33/150, 15000 Radlice, IDDS: 5azegu5
Komerční banka, a.s., Na příkopě 969/33, Staré Město, 11000 Praha 1, IDDS: 4ktes4w
Exekutorský úřad Liberec, Voroněžská 144/20, 460 01 Liberec I - Staré město, IDDS: bxhg8w4

Vlastníci sousedních pozemků a staveb v návaznosti na § 87 odst. 3 stavebního zákona identifikováni označením parc. č. pozemků:

par. č. 468/2, 468/4, 467/1, 417, 416, 414/2, 414/1, st.128/1, 363/1, 2951/2, 2951/4, 2899/21, 3276/4, 3581, 2956/3, 3031/2, 3035/1, 471, 489/1, 479/1, 480/6, 480/2, 478, 318/3, 318/1, st.124, 2858/1, 327, 326/1, 326/2, 375, 374/2, st.410, st.102/4, 185/3, 1867/2, 1871/1, 174, 257/1, st.98, st.97, 153/1, st.63, st.48, 145/2, 150, st.64, 204/1, st.68, 197/2, 197/1, st.96, 194/1, 60, 162, 168, 3151/2, 163/2, st.62, 3151/1, 167/1, 167/2, 1887, 1932/4, 114, 119, 113/1, 112, st.44, 3148/2, st.45, 3148/64, 3148/72, str.66, 156/1, 196/2, 196/1, 1866, 1932/7, 1932/8, 1932/9, 1932/10, 1932/5, 1938/1, 1937/1 a 1935/1 v katastrálním území Výprachtice

Vypořádání s návrhy a námitkami účastníků:

Dne 27.04.2021 pod č.j. OUVY 519/2021 podal námitku účastník řízení Aleš Navrátil (dále jen „namítatel“):

Text námítky: *Stavba/rozšíření kanalizace v obci Výprachtice je sama o sobě dobrý a záslužný projekt. Vedení kanalizace v místě parcel číslo 193/1 a 195/1 je zakřiveno a vede zúženým místem mezi těmito pozemky, kde by ochranné pásmo kanalizace 1,5 metru na každou stranu od vedení zasáhlo do možnosti ohraničení parcely 195/1 na jejím okraji, který přesně lemuje vedení kanalizace. Navrhujeme narovnaní vedení kanalizace a odprodej části parcely 195/1 v délce vedení kanalizace a šířce ochranného pásma v obci Výprachtice. Odprodej této části pozemku byl navrhnout při osobním jednání s panem starostou.*

Vypořádání s námitkou: Námitka se zamítá

Odůvodnění: Namítatel dne 14.09.2020 písemně souhlasil s umístěním záměru svým podpisem na situačním výkrese záměru. Námitkou nebyl tento souhlas výslovně zrušen. Stavebnímu úřadu nepřísluší jakýmkoliv způsobem zasahovat do vlastnických práv účastníků řízení. Dle § 184a odst. 2 stavebního zákona musí být souhlas s navrhovaným stavebním záměrem vyznačen na situačním výkrese. Toto ustanovení stavebního zákona je splněno.

Vypořádání s vyjádřeními účastníků k podkladům rozhodnutí: Účastníci se k podkladům rozhodnutí nevyjádřili.

Stavební úřad rozhodl, jak je uvedeno ve výroku rozhodnutí, za použití ustanovení právních předpisů ve výroku uvedených.

Poučení účastníků:

Proti tomuto rozhodnutí se lze odvolat do 15 dnů ode dne jeho oznámení k Odboru majetkovému, stavebního řádu a investic Krajského úřadu Pardubického kraje, který o odvolání rozhodne, a to cestou Obecního úřadu Výprachtice, Stavební úřad, u něhož se odvolání podává.

Lhůta pro podání odvolání se počítá ode dne následujícího po doručení písemného vyhotovení rozhodnutí, nejpozději však po uplynutí desátého dne ode dne, kdy bylo nedoručené a uložené rozhodnutí připraveno k vyzvednutí.

Odvolání se podává s potřebným počtem stejnopisů tak, aby jeden stejnopis zůstal správnímu orgánu a aby každý účastník dostal jeden stejnopis. Nepodá-li účastník potřebný počet stejnopisů, vyhotoví je správní orgán na náklady účastníka. Odvoláním lze napadnout výrokovou část rozhodnutí, jednotlivý výrok nebo jeho vedlejší ustanovení. Odvolání jen proti odůvodnění rozhodnutí je nepřípustné.

Stavební úřad po dni nabytí právní moci územního rozhodnutí doručí žadateli stejnopis písemného vyhotovení územního rozhodnutí opatřený doložkou právní moci spolu s ověřenou grafickou přílohou, a jde-li o stavby podle § 15 nebo 16 stavebního zákona, také stavebnímu úřadu příslušnému k povolení stavby.

Rozhodnutí má podle § 93 odst. 1 stavebního zákona platnost 2 roky. Podmínky rozhodnutí o umístění stavby platí po dobu trvání stavby či zařízení, nedošlo-li z povahy věci k jejich konzumaci.

- otisk úředního razítka -

Bc. Lukáš Lešikar
vedoucí stavebního úřadu

Poplatek:

Záměr je osvobozen od správního poplatku podle zákona č. 634/2004 Sb., o správních poplatcích, neboť se jedná o veřejně prospěšnou stavbu realizovanou územně samosprávným celkem.

Toto oznámení musí být vyvěšeno po dobu minimálně 15 dnů na úřední desce obecního úřadu Výprachtice. Po stejnou dobu musí být zveřejněno i způsobem, umožňujícím dálkový přístup. Patnáctý den vyvěšení na úřední desce je dne m doručení.

Vyvěšeno dne: 01.07.2021

Sejmuto dne:

Zveřejněno dálkovým přístupem: 01.07.2021

Podpis a razítko odpovědné osoby:

Obdrží:

účastníci (do vlastních rukou)

1. Obec Výprachtice, Výprachtice 3, 561 34 Výprachtice
2. Formánek Zdeněk, č. p. 29, 56134 Výprachtice
3. Povodí Moravy, s.p., Dřevařská 932/11, Veveří, 60200 Brno, IDDS: m49t8gw
4. Donát Karel, č. p. 113, 56134 Výprachtice
5. Donátová Barbara, č. p. 113, 56134 Výprachtice
6. Česká republika, Státní pozemkový úřad, Husinecká 1024/11a, Žižkov, 13000 Praha 3, IDDS: 49per3
7. Hajnovičová Jana, T. G. Masaryka 306, Ostrovské Předměstí, 56301 Lanškroun
8. Skalický David, Výprachtice 26, 56134
9. Smejkal Josef, Výprachtice 229, 56134
10. Kolenyak Bernard, Výprachtice 402, 56134
11. Kolenyaková Hana, Výprachtice 402, 56134
12. Lechnýřová Růžena, Havlíčkova 146, Žichlínské Předměstí, 56301 Lanškroun
13. Csillag Tibor MUDr., K Juliáně 126, Přední Kopanina, 16400 Praha 6
14. Nápravník Jiří Ing. arch., Výprachtice 187, 56134, IDDS: 7pkpjt3
15. Nápravníková Hana, Výprachtice 187, 56134
16. Kuběnka Zdeněk, č. p. 345, 56134 Výprachtice
17. Kobzová Marie, č. p. 106, 56134 Výprachtice
18. Mertová Jana, č. p. 265, 78803 Nový Malín
19. Heger Kamil, Výprachtice 243, 56134
20. Chaloupek Jiří, Výprachtice 126, 56134
21. Skalický Petr, č. p. 188, 56134 Výprachtice
22. Doleček Václav, č. p. 181, 56134 Výprachtice
23. Dolečková Ivana, č. p. 181, 56134 Výprachtice
24. Správa a údržba silnic Pardubického kraje, Doubravice 98, 53353 Pardubice, IDDS: ffhk8fq
25. Beran Jindřich, č. p. 298, 56301 Výprachtice
26. Hegrová Ladislava, č. p. 170, 56134 Výprachtice
27. Ptáček Milan, Kosmonautů 543/8, 78901 Zábřeh
28. Merta Kamil, č. p. 164, 56134 Výprachtice
29. Fajt Václav, č. p. 174, 56134 Výprachtice
30. Šebková Vlasta, Karla IV. 2591, Zelené Předměstí, 53002 Pardubice
31. Chaloupková Marie, Nádražní 165, Žichlínské Předměstí, 56301 Lanškroun
32. Bařka Zdeněk, Dubňanská 149, 69605 Mílotice
33. Bařková Olga, Dubňanská 149, 69605 Mílotice
34. Rožnovská Hana, č. p. 148, 56134 Výprachtice
35. Rožnovský Leoš, č. p. 148, 56134 Výprachtice
36. Navrátil Aleš, Vodní 57, 78345 Senice na Hané
37. Hejlová Marie, č. p. 205, 56134 Výprachtice
38. Minář Jiří, třída Edvarda Beneše 1414/31, Nový Hradec Králové, 50012 Hradec Králové
39. Minářová Květa, třída Edvarda Beneše 1414/31, Nový Hradec Králové, 50012 Hradec Králové

40. Hegr Milan, č. p. 170, 56134 Výprachtice
41. Tosto Alexandra, č. p. 172, 56134 Výprachtice
42. Pauková Lidmila, Kovanecká 2390/5, Libeň, 19000 Praha 9
43. Blažková Daniela Ing., Zvonařovská 2259/4, Libeň, 18000 Praha 8
44. Holubcova Barbara Zdzisława, Výprachtice 113, 56134 Výprachtice
45. Holubec Petr, Výprachtice 113, 56134 Výprachtice
46. Skalická Katarína, Výprachtice 188, 56134 Výprachtice
47. Skalický Josef, Výprachtice 188, 56134 Výprachtice
48. CETIN a.s., Českomoravská 2510/19, 190 00 Praha 9, IDDS: qa7425t
49. ČEZ Distribuce, a. s., Teplická 874/8, Děčín IV-Podmokly, 40502 Děčín, IDDS: v95uqfy

na vědomí

50. Hypoteční banka, a.s., Radlická 33/150, 15000 Radlice, IDDS: 5azegu5
51. Komerční banka, a.s., Na příkopě 969/33, Staré Město, 11000 Praha 1, IDDS: 4ktes4w
52. Exekutorský úřad Liberec, Voroněžská 144/20, 460 01 Liberec I - Staré město, IDDS: bxhg8w4

účastníci územního řízení veřejnou vyhláškou

Vlastníci sousedních pozemků a staveb v návaznosti na § 87 odst. 3 stavebního zákona identifikováni označením parc. č. pozemků:

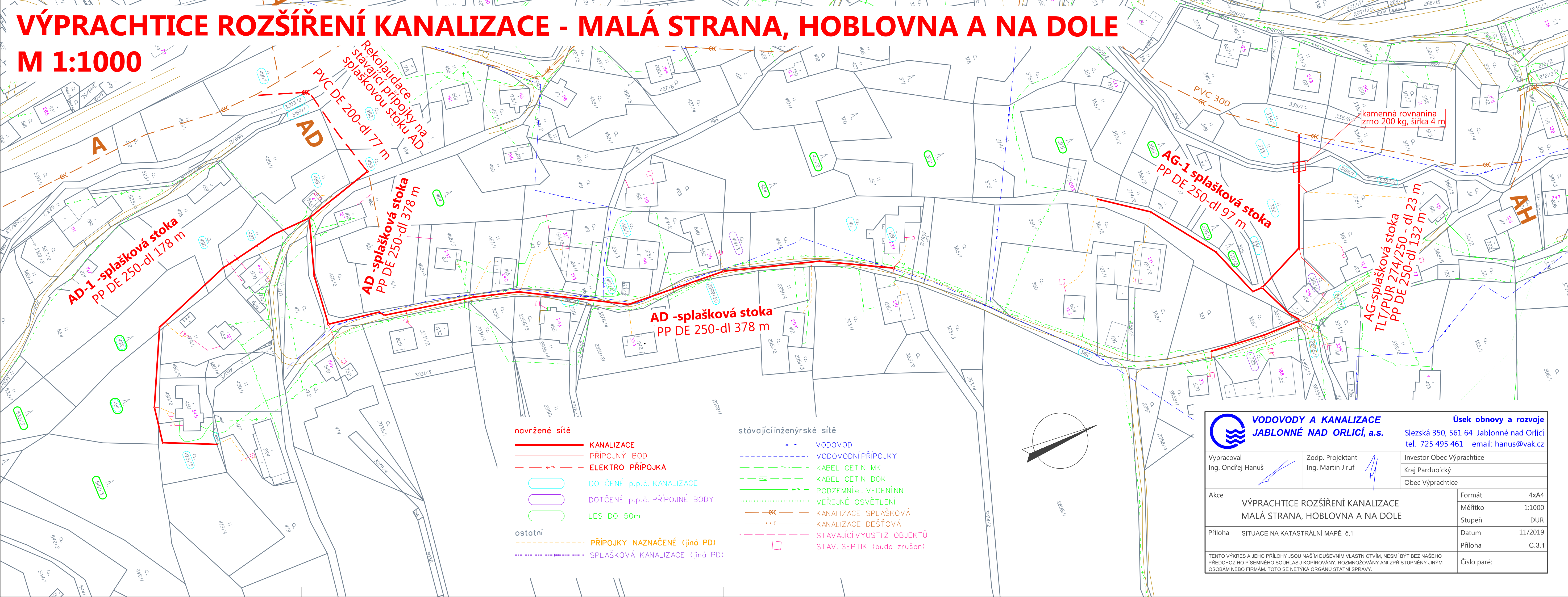
par. č. 468/2, 468/4, 467/1, 417, 416, 414/2, 414/1, st.128/1, 363/1, 2951/2, 2951/4, 2899/21, 3276/4, 3581, 2956/3, 3031/2, 3035/1, 471, 489/1, 479/1, 480/6, 480/2, 478, 318/3, 318/1, st.124, 2858/1, 327, 326/1, 326/2, 375, 374/2, st.410, st.102/4, 185/3, 1867/2, 1871/1, 174, 257/1, st.98, st.97, 153/1, st.63, st.48, 145/2, 150, st.64, 204/1, st.68, 197/2, 197/1, st.96, 194/1, 60, 162, 168, 3151/2, 163/2, st.62, 3151/1, 167/1, 167/2, 1887, 1932/4, 114, 119, 113/1, 112, st.44, 3148/2, st.45, 3148/64, 3148/72, str.66, 156/1, 196/2, 196/1, 1866, 1932/7, 1932/8, 1932/9, 1932/10, 1932/5, 1938/1, 1937/1 a 1935/1 v katastrálním území Výprachtice

dotčené orgány

53. Městský úřad Lanškroun, odbor životní prostředí, nám. J. M. Marků č.p. 12, 563 01 Lanškroun-Vnitřní Město IDDS: 27tbq25
54. Městský úřad Lanškroun, odbor investic a majetku, nám. J. M. Marků č.p. 12, 563 01 Lanškroun-Vnitřní Město IDDS: 27tbq25
55. Městský úřad Lanškroun, odbor stavební úřad, orgán územního plánování, nám. J. M. Marků č.p. 12, 563 01 Lanškroun-Vnitřní Město IDDS: 27tbq25
56. Městský úřad Lanškroun, odbor dopravy a silničního hospodářství, nám. J. M. Marků č.p. 12, 563 01 Lanškroun-Vnitřní Město IDDS: 27tbq25
57. Krajský úřad Pardubického kraje, odbor životního prostředí a zemědělství, Komenského náměstí 125, 532 11 Pardubice, IDDS: z28bwu9

VÝPRAČHTICE ROZŠÍŘENÍ KANALIZACE - MALÁ STRANA, HOBLOVNA A NA DOLE

M 1:1000



AD

AG-1 splašková stoka
PP DE 250-dl 97 m

AD-1 -splašková stoka
PP DE 250-dl 178 m

AD -splašková stoka
PP DE 250-dl 378 m


AD -splašková stoka
PP DE 250-dl 378 m

kamenná rovnanina
zrno 200 kg, šířka 4 m

AG-splašková stoka
TLT/PUR 274/250 - dl 23 m
PP DE 250-dl 132 m

- navržené sítě**
- KANALIZACE
 - PŘÍPOJNÝ BOD
 - - - ELEKTRO PŘÍPOJKA
 - DOTČENÉ p.p.č. KANALIZACE
 - DOTČENÉ p.p.č. PŘÍPOJNÉ BODY
 - LES DO 50m
 - - - PŘÍPOJKY NAZNAČENÉ (jiná PD)
 - - - SPLAŠKOVÁ KANALIZACE (jiná PD)

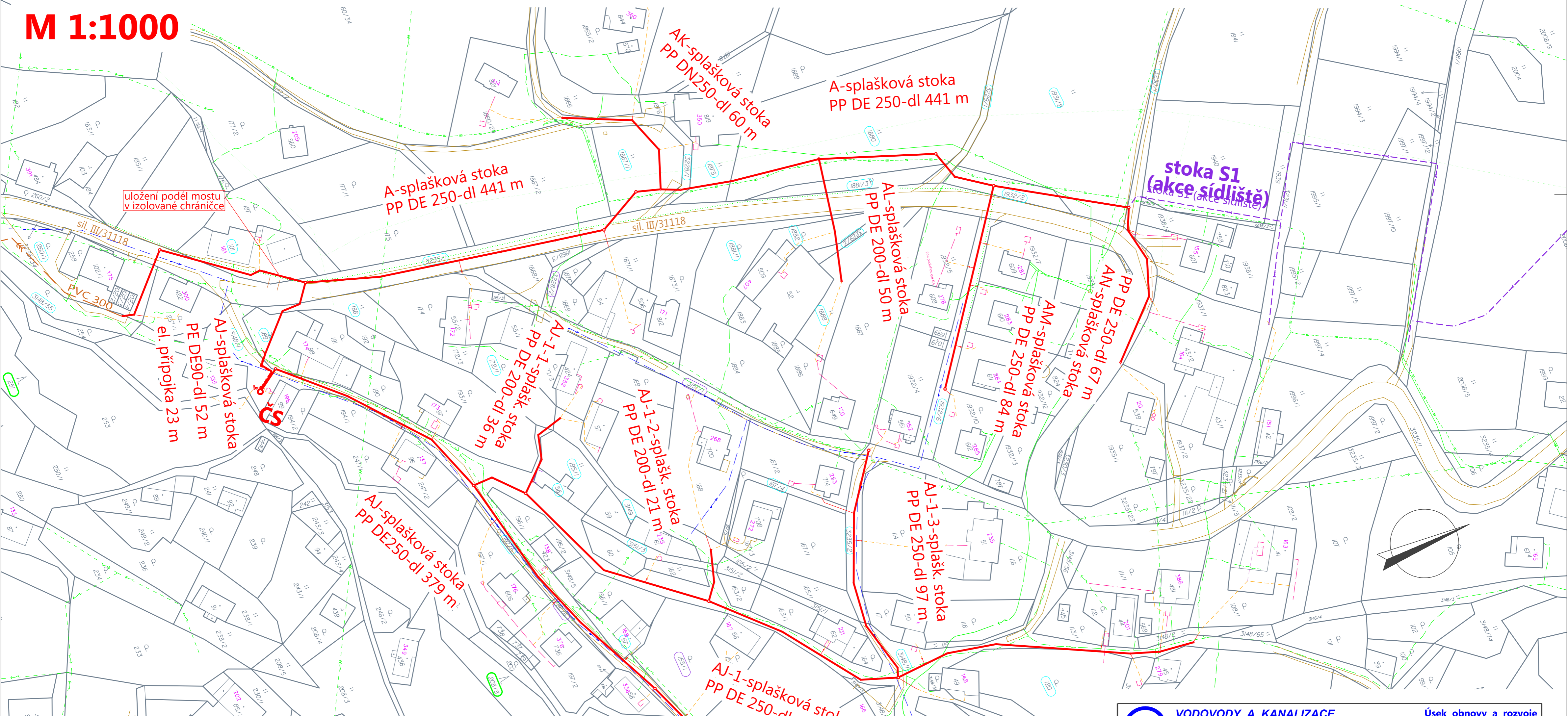
- stávající inženýrské sítě**
- VODOVOD
 - - - VODOVODNÍ PŘÍPOJKY
 - KABEL CETIN MK
 - - - KABEL CETIN DOK
 - PODZEMNÍ el. VEDENÍ NN
 - - - VEŘEJNÉ OSVĚTLENÍ
 - KANALIZACE SPLAŠKOVÁ
 - - - KANALIZACE DEŠŤOVÁ
 - - - STAVAJÍCÍ VYUSTIZ OBJEKTŮ
 - - - STAV. SEPTIK (bude zrušen)



		Úsek obnovy a rozvoje	
		Slezská 350, 561 64 Jablonné nad Orlicí tel. 725 495 461 email: hanus@vak.cz	
Vypracoval Ing. Ondřej Hanuš		Zodp. Projektant Ing. Martin Jiruf	
Akce VÝPRAČHTICE ROZŠÍŘENÍ KANALIZACE MALÁ STRANA, HOBLOVNA A NA DOLE		Investor Obec Výprachtice Kraj Pardubický Obec Výprachtice	
Příloha SITUACE NA KATASTRÁLNÍ MAPĚ č.1		Formát 4xA4 Měřítko 1:1000 Stupeň DUR Datum 11/2019 Příloha C.3.1	
TENTO VÝKRES A JEHO PŘÍLOHY JSOU NAŠIM DUŠEVNÍM VLASTNICTVÍM, NESMÍ BÝT BEZ NAŠEHO PŘEDCHOZÍHO PÍSEMNÉHO SOUHLASU KOPÍROVÁNY, ROZMNOŽOVÁNY ANI PŘÍSTUPNĚNY JINÝM OSOBÁM NEBO FIRMÁM. TOTO SE NETÝKÁ ORGÁNŮ STÁTNÍ SPRÁVY.		Číslo paré:	

VÝPRAČHTICE ROZŠÍŘENÍ KANALIZACE - MALÁ STRANA, HOBLOVNA A NA DOLE

M 1:1000



- navržené sítě**
- KANALIZACE
 - PŘÍPOJNÝ BOD
 - - - ELEKTRO PŘÍPOJKA
 - DOTČENÉ p.p.č. KANALIZACE
 - DOTČENÉ p.p.č. PŘÍPOJNÉ BODY
 - LES DO 50m
 - ostatní**
 - - - PŘÍPOJKY NAZNAČENÉ (jiná PD)
 - - - SPLAŠKOVÁ KANALIZACE (jiná PD)

- stávající inženýrské sítě**
- VODOVOD
 - - - VODOVODNÍ PŘÍPOJKY
 - KABEL ČETIN MK
 - - - KABEL ČETIN DOK
 - - - PODZEMNÍ el. VEDENÍ NN
 - - - VEŘEJNÉ OSVĚTLENÍ
 - KANALIZACE SPLAŠKOVÁ
 - - - KANALIZACE DEŠŤOVÁ
 - - - STÁVAJÍCÍ VYUSTIZ OBJEKTŮ
 - - - STAV. SEPTIK (bude zrušen)

	VODOVODY A KANALIZACE JABLONNÉ NAD ORLICÍ, a.s.		Úsek obnovy a rozvoje	
	Slezská 350, 561 64 Jablonné nad Orlicí tel. 725 495 461 email: hanus@vak.cz		Investor Obec Výprachtice Kraj Pardubický Obec Výprachtice	
Vypracoval Ing. Ondřej Hanuš	Zodp. Projektant Ing. Martin Jiruf	Akce VÝPRAČHTICE ROZŠÍŘENÍ KANALIZACE MALÁ STRANA, HOBLOVNA A NA DOLE		Formát 6x4A
Příloha SITUACE NA KATASTRÁLNÍ MAPĚ č.2		Stupeň DUR		Datum 11/2019
TENTO VÝKRES A JEHO PŘÍLOHY JSOU NAŠIM DUŠEVNÍM VLASTNICTVÍM, NESMÍ BÝT BEZ NAŠEHO PŘEDCHOZÍHO PÍSEMNÉHO SOUHLASU KOPÍROVÁNY, ROZMNOŽOVÁNY ANI ZPŘÍSTUPNĚNY JINÝM OSOBÁM NEBO FIRMÁM. TOTO SE NETÝKÁ ORGÁNŮ STÁTNÍ SPRÁVY.				Číslo paré: C.3.2